

MAA-AINESTEN OTTAMISSUUNNITELMA 1:2000

Ottamisalueen rajaa muutettu tilan rajalle naapuritilojen ottamisen suunnittelun yhteydessä helmikuussa 2025

KOORDINAATTILUETTELO
KOORDINAATISTO LIKIM KKKJ

laatu	N:O	X	Y	Z
pyykki	7	6982999.50	460350.42	133.80
pyykki	4	6983347.78	460457.38	148.11
pyykki	5	6983408.34	460412.20	139.56
pvp	11	6983162.11	460391.77	124.80
pyykki	19	6983054.96	460266.66	132.40

5-78 Sorapirtti
om. Metsäkipinä Oy

5-91 Mäntyaho

5-92 Pekanmäki




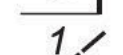


5-84 Pirttikangas

5-92 Pekanmäki

39-0 Kankaanpää

5-124 Pirttimetsä

SUUNNITELTU TILANNE

-  SUUNNITELMA-ALUEEN RAJA
-  OTTAMISALUEEN RAJA
-  OTTAMISEN TASO
-  LEIKKAUKSEN PAIKKA
-  1-VAIHE
-  POHJAVESIPUTKI

POHJAKARTTA 1:2000	Kartan tekijä	Äänekartta Ky 5 / 2019
kunta VIITASAARI	Kartan laatimistapa	maastokartoitus
tila PIRTTIMÄKI 931-412-5-90	Korkeuskäyrät	laserkeilaus / MML
	koordinaatisto	ETRS-TM35FIN
	korkeusjärjestelmä	N2000

