

2

3

3-158

3-104

3-191

Murskauslaitoksen viitteellinen sijainti

126.0

126.0

126.5

126.3

126.0

126.0

126.5

7004200

444000

7004400

444200

86

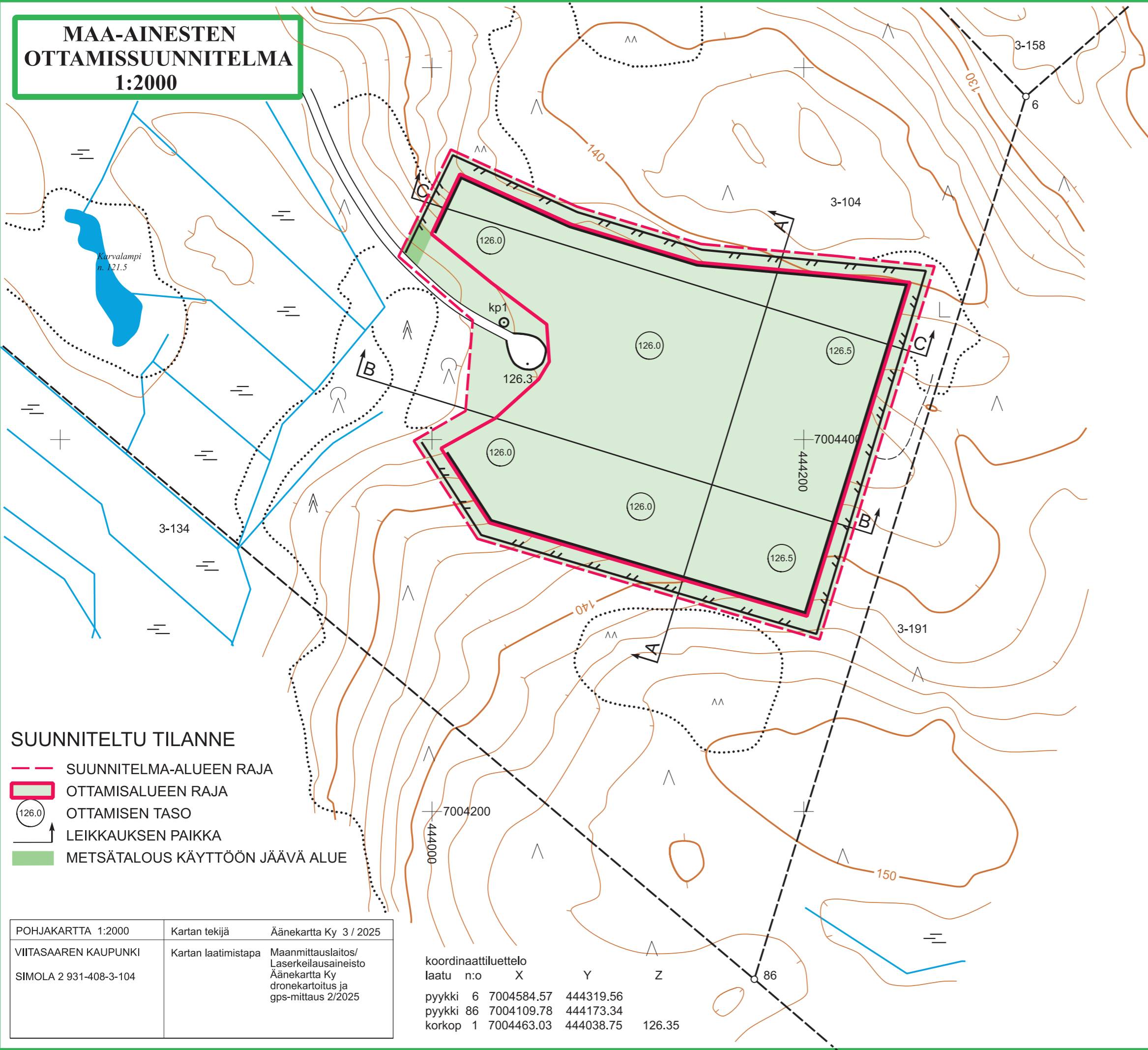

ALUE
UNTA

karta Ky 3 / 2025
 mittauslaitos/
 keilausaineisto
 karta Ky
 kartoitus ja
 mittaus 2/2025

koordinaattiluettelo

laatu	n:o	X	Y	Z
pyykki 6	7004584.57	444319.56		
pyykki 86	7004109.78	444173.34		
korkop 1	7004463.03	444038.75		126.35

**MAA-AINESTEN
OTTAMISSUUNNITELMA
1:2000**



SUUNNITELTU TILANNE

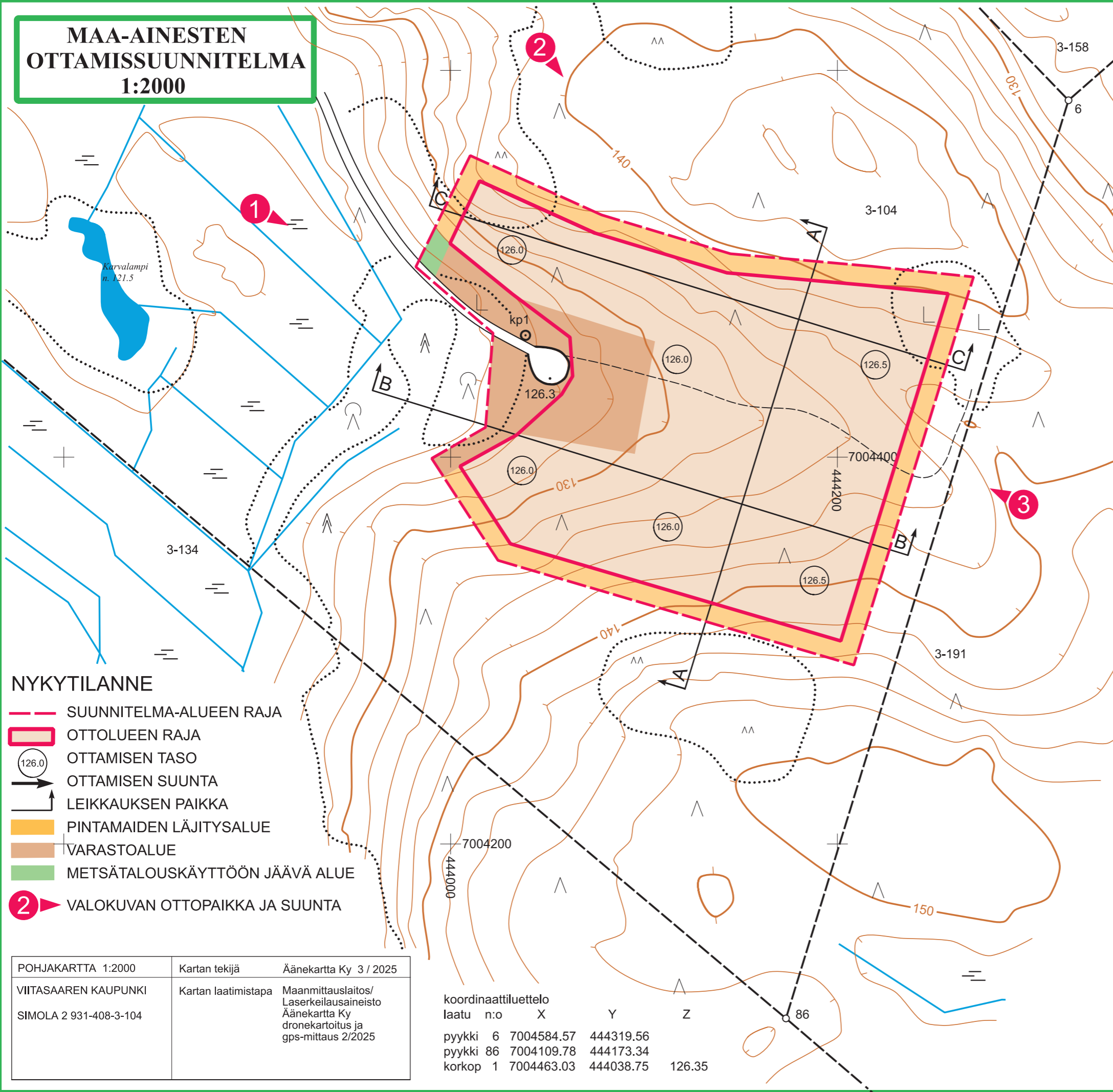

- SUUNNITELMA-ALUEEN RAJA
- OTTAMISALUEEN RAJA
- OTTAMISEN TASO
- LEIKKAUKSEN PAIKKA
- METSÄTALOUS KÄYTTÖÖN JÄÄVÄ ALUE

POHJAKARTTA 1:2000	Kartan tekijä	Äänekartta Ky 3 / 2025
VIITASAAREN KAUPUNKI	Kartan laatimistapa	Maanmittauslaitos/ Laserkeilausaineisto Äänekartta Ky dronekarttoitus ja gps-mittaus 2/2025
SIMOLA 2 931-408-3-104		

koordinaattiluettelo

laatu	n:o	X	Y	Z
pyykki	6	7004584.57	444319.56	
pyykki	86	7004109.78	444173.34	
korkop	1	7004463.03	444038.75	126.35

MAA-AINESTEN OTTAMISSUUNNITELMA 1:2000



NYKYTILANNE

- SUUNNITELMA-ALUEEN RAJA
- OTTOLUEEN RAJA
- 126.0 OTTAMISEN TASO
- OTTAMISEN SUUNTA
- LEIKKAUKSEN PAIKKA
- PINTAMAIDEN LÄJITYSALUE
- VARASTOALUE
- METSÄTALOUSKÄYTTÖÖN JÄÄVÄ ALUE
- 2 VALOKUVAN OTTOPAIKKA JA SUUNTA

POHJAKARTTA 1:2000	Kartan tekijä	Äänekartta Ky 3 / 2025
VIITASAAREN KAUPUNKI	Kartan laatimistapa	Maanmittauslaitos/ Laserkeilausaineisto Äänekartta Ky dronekartointu ja gps-mittaus 2/2025
SIMOLA 2 931-408-3-104		

koordinaattiluettelo			
laatu	n:o	X	Y
pyykki 6		7004584.57	444319.56
pyykki 86		7004109.78	444173.34
korkop 1		7004463.03	444038.75
			126.35